

## Postup doplnění kódu adresního místa a kontrola kódu ÚTJ u provozovny Ovzduší

Tento postup je určen pro doplnění kódu adresního místa v návaznosti na detailní vyplnění adresy provozovny Ovzduší na účtu ISPOP ohlašovatele. Vybranou adresu podle standardu RÚIAN a příslušný kód územně technické jednotky ÚTJ lze ověřit v mapovém náhledu v rámci Veřejného dálkového přístupu (VDP) do RÚIAN na [www.cuzk.cz](http://www.cuzk.cz) (ČÚZK – Český úřad zeměměřičský a katastrální).

Kód adresního místa lze přiřadit k objektům (průmyslové objekty, objekty k bydlení), rodinným a bytovým domům a jednotlivým vchodům, atd., u nichž je evidována adresa s těmito prvky:

- název okresu, název obce, název městské části nebo městského obvodu, název části obce nebo v případě hlavního města Prahy název katastrálního území
- číslo popisné nebo evidenční popř. i název ulice a číslo orientační

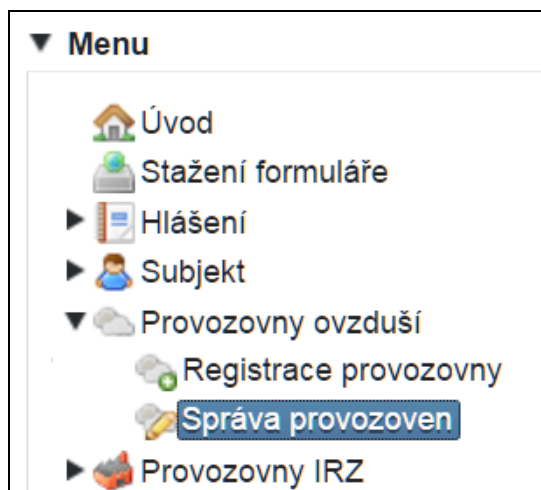
Objekty, kterým není přiděleno číslo popisné nebo evidenční **nemají přiřazený kód adresního místa** a pro zadání jejich adresy v účtu ISPOP zpravidla postačuje výběr kraje, okresu, obce a PSČ. Mezi takové objekty patří zejména čerpací stanice, čistírny odpadních vod, objekty (zemědělské, rekreační, apod.) mimo zastavěnou část obce, apod. Pro učení kódu adresního místa nelze použít parcelní číslo.

## Postup doplnění kódu adresního místa

- 1) Po přihlášení do ISPOP klikněte na MŮJ ÚČET



- 2) V levém menu zvolte „Provozovny ovzduší“ a vyberte „Správa provozoven“.



- 3) Postupujte obdobně jako u následujícího příkladu doplnění kódu adresního místa provozovny Ovzduší Českého hydrometeorologického ústavu – pobočka Ústí n.L.



Ve výše zobrazeném náhledu bude potřeba doplnit **Část obce, Ulici a vybrat Adresní místo**. Tento postup se bude lišit v případě, že nejsou v obci evidovány žádné ulice a jsou přiděleny pouze č. domovní/popisná apod. **V případě nejasností při výběru adresních údajů kontaktujte telefonicky (244 032 457) nebo mailem ([emise@chmi.cz](mailto:emise@chmi.cz)) podporu poskytovanou ČHMÚ.**

*V následujícím příkladu je vidět, že díky chybně uvedené Městské části „Ústí nad Labem-město“ se vůbec nenabízí k výběru ulice „Kočkovská“.*

The screenshot shows a web form for address selection. The 'Městská část' (Municipal part) is set to 'Ústí nad Labem-mě'. The 'Ulice' (Street) dropdown is open, showing a list of streets: Klíšská, K Můstku, Kolonie K. Čapka, Komenského, Konečná, Koněvova, Kopretinová, Kosmonautů, Kosmova, and Kostelní. A red arrow points to the 'Městská část' dropdown. The 'Číslo domovní' (House number) is 18, 'Číslo orientační' (Orientation number) is 2699, and 'PSČ \*' (Postal code) is 40012. The 'Kód adresního místa' (Address location code) is empty. There are 'Zrušit' (Cancel) and 'Uložit' (Save) buttons.

Po opravě, tj. výběru Městské části „Ústí nad Labem-Severní terasa“ se již ulice Kočkovská ve výběru zobrazuje.

The screenshot shows the same web form as above, but with the 'Městská část' (Municipal part) set to 'Ústí nad Labem-Sev'. The 'Ulice' (Street) dropdown is open, showing a list of streets: Hoření, Chuderovská, Jana Zajíce, Ježkova, Jizerská, Ke Kopečku, Kmochova, Kočkovská, Krajní, and Krušnohorská. A red arrow points to the 'Městská část' dropdown, and another red arrow points to 'Kočkovská' in the list. The 'Číslo domovní' (House number) is 18, 'Číslo orientační' (Orientation number) is 2699, and 'PSČ \*' (Postal code) is 40012. The 'Kód adresního místa' (Address location code) is empty. There are 'Zrušit' (Cancel) and 'Uložit' (Save) buttons.

Jak ukazuje následující náhled, po zadání ulice se již nabízí jednotlivá adresní místa. Volbu příslušného adresního místa lze provést buď postupným prohlížením záznamů, nebo přímo zadáním číslic z položek Číslo domovní nebo Číslo orientační do položky „Adresní místo“.

Po zadání číslic „2699“ se v tomto případě z číselníku nabídlo Adresní místo „2699/18“. Kliknutím na toto nabídnuté číslo se automaticky zobrazí „Kód adresního místa“.

Městská část *	Ústí nad Labem-Se	Číslo domovní	2699
Část obce	Severní Terasa	Číslo orientační	18
Ulice	Kočkovská	PSČ	4001
Adresní místo	2699/18	Kód adresního místa	<b>17875820</b>

**Kód adresního místa je nyní zobrazen modrým písmem a vybranou adresu lze uložit.** Předtím nebo kdykoli potom lze kliknutím na Kód adresního místa ověřit správný výběr adresy na mapě (náhled na VDP ČÚZK se zpravidla otevře v samostatném okně prohlížeče a vpravo nahoře je pak k dispozici tlačítko „Zobrazit v mapě“). Tuto kontrolu může provádět i Běžný uživatel.

Městská část *	Ústí nad Labem-Se	Číslo domovní	2699
Část obce	Severní Terasa	Číslo orientační	18
Ulice	Kočkovská	PSČ	4001
Adresní místo	2699/18	Kód adresního místa	<b>17875820</b>

Zrušit Uložit

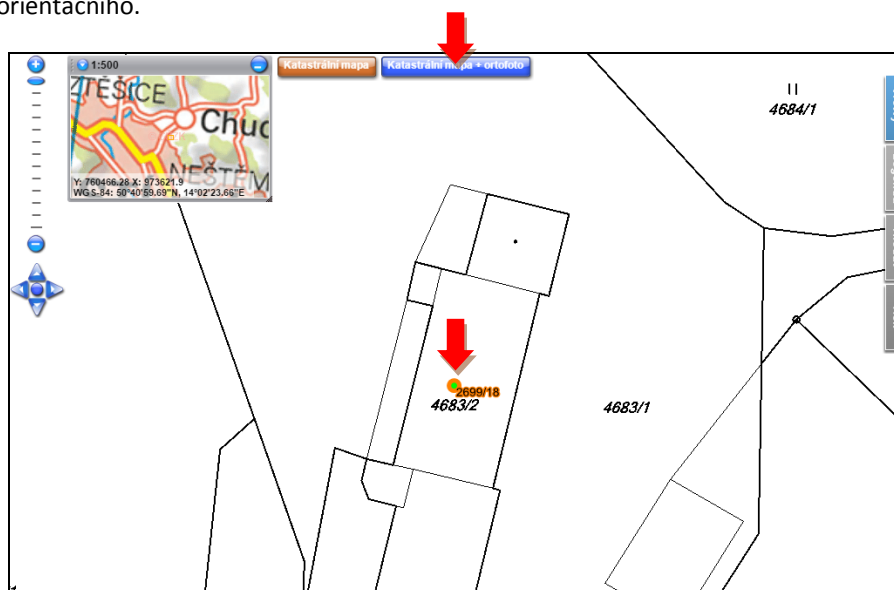
Definované adresy z RÚIAN jsou v ISPOP automaticky aktualizovány, ale RÚIAN nemusí obsahovat vždy nejnovější údaje. V případě nenalezení adresy je zapotřebí se obrátit na Helpdesk ČÚZK: <https://helpdesk.cuzk.cz/ehd/vytvorPozadavek>.

**Pokud nelze vybrat všechny adresní údaje z číselníkových položek RÚIAN až na Kód adresního místa provozovny ovzduší z důvodu jeho neexistence (např. čerpací stanice apod.), informujte o tomto pracovníky odd. emisí a zdrojů ČHMÚ zasláním informace o Identifikačním čísle provozovny Ovzduší (IČP) a názvu provozovny, IČO a názvu provozovatele, popř. mapovým náhledem se zobrazením provozovny, na adresu [emise@chmi.cz](mailto:emise@chmi.cz).**

Při pomalejším internetovém připojení může při používání náhledů ČÚZK docházet k dlouhým časovým odezvám při zobrazení mapy, letecké mapy (ortofoto) nebo změně měřítka zobrazované mapy.

Veřejný dálkový přístup	
<ul style="list-style-type: none"> <li>Úvodní obrazovka</li> <li>Vyhledání prvků <ul style="list-style-type: none"> <li>Stát</li> <li>Region soudržnosti</li> <li>Kraj (VÚSC)</li> <li>Okres</li> <li>ORP</li> <li>POU</li> <li>Obec, volenský újezd</li> <li>Správní obvod Prahy</li> <li>Městská část/obvod</li> <li>Část obce</li> <li>Volební okrsek</li> <li>Ulice</li> <li>Slavební objekt</li> <li>Adresní místo</li> <li>Katastrální území</li> <li>Parcela</li> <li>ZSJ</li> </ul> </li> <li>Dřívější členění <ul style="list-style-type: none"> <li>Kraj (1960)</li> <li>Městský obvod Prahy</li> </ul> </li> <li>Ověření adresy</li> </ul>	<h3>Adresní místo - detail</h3> <p>Kód: 17875820</p> <p>Obec: <a href="#">Ústí nad Labem (okres Ústí nad Labem)</a> <span style="float: right;">Informace k datu</span></p> <p>Část obce: <a href="#">Severní Terasa</a> <span style="float: right;">Zobrazit v mapě</span></p> <p>Městská část/obvod: <a href="#">Ústí nad Labem-Severní Terasa</a></p> <p>Ulice: <a href="#">Kočkovská</a></p> <p>PSČ: 40011</p> <p>Volební okrsek: <a href="#">9</a></p> <p>Přejít na: Stát <span style="float: right;">Přejít</span></p> <hr/> <p>Číslo popisné nebo evidenční / orientační: 2699/18</p> <p>Adresa dle vyhlášky č. 359/2011 Sb.</p> <p>Řádek 1: Kočkovská 2699/18</p> <p>Řádek 2: Severní Terasa</p> <p>Řádek 3: 40011 Ústí nad Labem</p>

Kliknutím na tlačítko „Zobrazit v mapě“ se zpravidla v novém okně prohlížeče otevře mapa se zobrazením půdorysu stavby a vyznačením „polohy“ adresního místa a odpovídajícího čísla popisného nebo evidenčního/orientačního.









Výběrem pomocí tlačítka „Katastrální mapa + ortofoto“ lze zobrazit letecký snímek budovy opět s vyznačením „polohy“ adresního místa a odpovídajícího čísla popisného nebo evidenčního/orientačního – viz následující náhled.




## Postup ověření správného kódu ÚTJ

- 4) Po přihlášení na MŮJ ÚČET – „Provozovny ovzduší“ – „Správa provozoven“ (viz bod 1 a 2 výše) a po rozkliknutí ikony Detail lze v horní části nového okna „Detail provozovny ovzduší“ zobrazit kód ÚTJ.

Záznamy		
AKCE	IČP	NÁZEV PROVOZOVNY
 	310003542	Český hydrometeorologický ústav - Praha, Na Šabatce
 	421400352	Český hydrometeorologický ústav, p.o. - pobočka Ústí n.L.
 	721980053	Český hydrometeorologický ústav - záložní zdroj

- 5) Ověření správného výběru kódu územně technické jednotky ÚTJ, vyplňovaného na listi 1 formuláře F\_OVZ\_SPE, se provádí v mapovém náhledu, který se postupně zobrazí po rozkliknutí číselného Kódu adresního místa ve spodní části okna „Detail provozovny ovzduší“.

### Detail provozovny ovzduší


Provozovna 

IČP 421400352 Typ Ovzduší


Původní IČP **ÚTJ Ústí nad Labem-Ústí nad Labem-měs**

Název Český hydrometeorologický ústav, p.o. - pr Registrace v ISPOP 6.1.2010

ORP Ústí nad Labem [4214] Zrušení provozovny

 Změnit údaje

Adresa RÚIAN	Adresa do 2012	Provozovatel	Historie	Poznámky
<b>Adresa RÚIAN</b>				
Kraj	Ústecký kraj	Ulice	Kočkovská	
Okres	Ústí nad Labem	Číslo domovní	2699	
Obec	Ústí nad Labem	Číslo orientační	18	
Městská část	Ústí nad Labem-Severní Terasa	PSČ	40011	
Část obce	Severní Terasa	Kód adresního místa	<b>17875820</b>	



 Změnit údaje

Následně se v otevřeném samostatném okně detailu adresního místa (VPD ČUZK) otevře mapa kliknutím na tlačítko „Zobrazit v mapě“.

### Veřejný dálkový přístup

#### Adresní místo - detail

Kód: 17875820

Obec:	<a href="#">Ústí nad Labem (okres Ústí nad Labem)</a>	 Informace k datu
Část obce:	<a href="#">Severní Terasa</a>	 Zobrazit v mapě
Městská část/obvod:	<a href="#">Ústí nad Labem-Severní Terasa</a>	
Ulice:	<a href="#">Kočkovská</a>	
PSČ:	40011	
Volební okrsek:	<a href="#">9</a>	

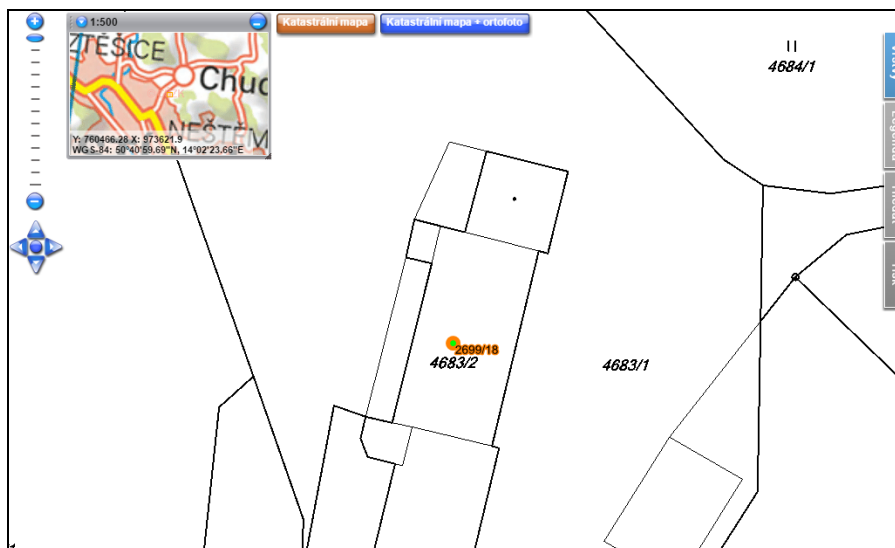
Přejít na: Stát ▼ Přejít

---

Číslo popisné nebo evidenční / orientační: 2699/18

*Adresa dle vyhlášky č. 359/2011 Sb.*

Řádek 1:	Kočkovská 2699/18
Řádek 2:	Severní Terasa
Řádek 3:	40011 Ústí nad Labem



Výběrem pomocí tlačítka Katastrální mapa + ortofoto lze zobrazit letecký snímek budovy opět s vyznačením „polohy“ adresního místa a odpovídajícího čísla popisného nebo evidenčního/orientačního – viz následující náhled. Po výběru měřítka **1:25 000** na posuvníku v levém horním rohu lze zobrazit hranice územně technické jednotky ÚTJ, název a číselný kód ÚTJ: **Ústí n.Lab – Ústí n. Lab – Severní terasa / 775151**.



Území hranic ÚTJ může být vyznačeno několika způsoby. V uvedeném náhledu je část hranice vyznačena plnou, část tečkovanou čarou a část kombinací, pravděpodobně v závislosti na hranicích části obce a městské části.



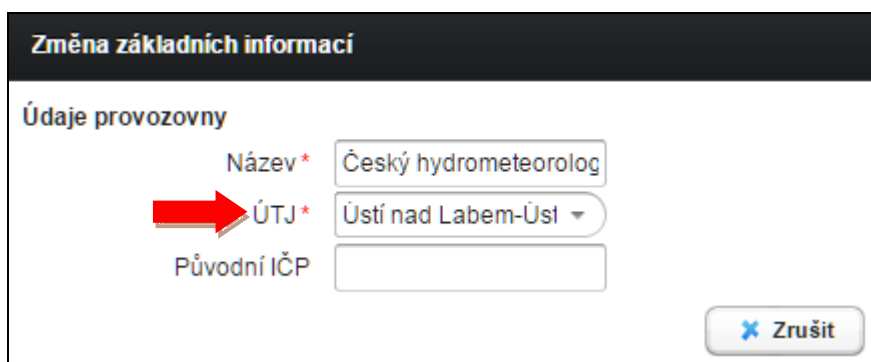
Pokud byl u provozovny v předchozích letech evidován jiný kód ÚTJ, než se zobrazí v mapě, je nutné provést jeho opravu. V horní části okna „Detail provozovny ovzduší“ lze změnit kód ÚTJ – tlačítko „Změnit údaje“.

Upozornění: Možnost „Změnit údaje“ má pouze uživatel daného subjektu s oprávněním **Správce subjektu**.



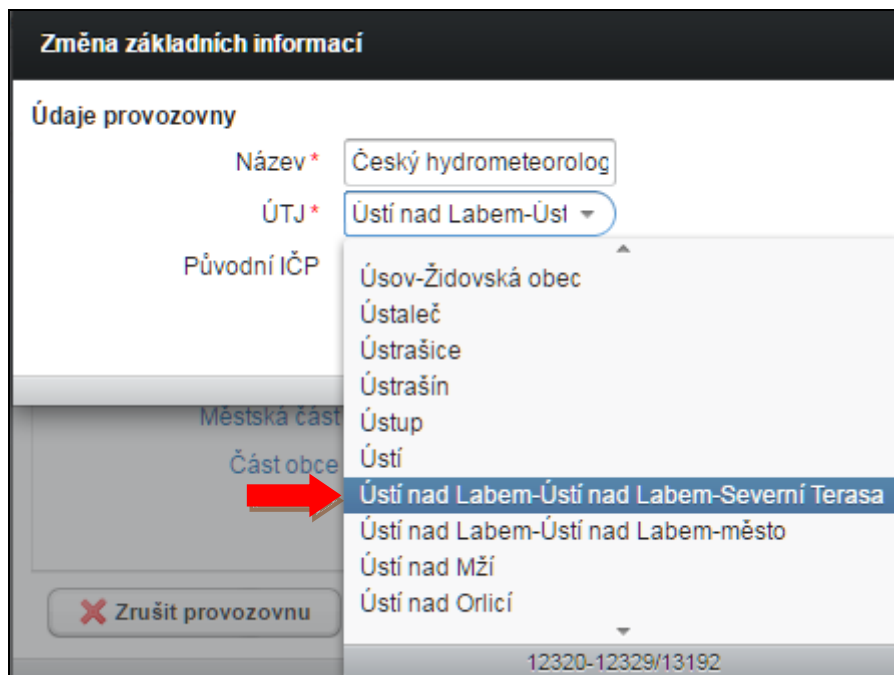
The screenshot shows a window titled "Detail provozovny ovzduší". It contains several data fields: IČP (421400352), Typ (Ovzduší), Původní IČP, ÚTJ (Ústí nad Labem-Ústí nad Labem-měs), Název (Český hydrometeorologický ústav, p.o. - p...), Registrace v ISPOP (6.1.2010), and ORP (Ústí nad Labem [4214]). A "Změnit údaje" button is highlighted with a red arrow. Below the fields are tabs for "Adresa RÚIAN", "Adresa do 2012", "Provozovatel", "Historie", and "Poznámky".

Původní název ÚTJ byl Ústí nad Labem – Ústí nad Labem město (v náhledu bohužel část názvu skryta).



The screenshot shows a dialog box titled "Změna základních informací" with the section "Údaje provozovny". It contains three input fields: "Název \*" (Český hydrometeorolog), "ÚTJ \*" (Ústí nad Labem-Ústí), and "Původní IČP". A red arrow points to the "ÚTJ" field. A "Zrušit" button is at the bottom right.

Rozkliknutím položky ÚTJ se otevře seznam všech evidovaných názvů ÚTJ (v celé ČR) a vepsáním části názvu ÚTJ, popř. přímo známého kódu ÚTJ z mapového náhledu ČÚZK lze následně vybrat správný název ÚTJ.



The screenshot shows the same dialog box as above, but with the "ÚTJ" dropdown menu open. The menu lists various locations: Úsov-Židovská obec, Ústaleč, Ústrašice, Ústrašín, Ústup, Ústí, Ústí nad Labem-Ústí nad Labem-Severní Terasa (highlighted with a red arrow), Ústí nad Labem-Ústí nad Labem-město, Ústí nad Mží, and Ústí nad Orlicí. A "Zrušit provozovnu" button is at the bottom left.

Změna ÚTJ je dokončena a vybraný záznam je nutné uložit.



**Změna základních informací**

Údaje provozovny

Název \* Český hydrometeorolog

ÚTJ \* Ústí nad Labem-Ústí

Původní IČP

[Zrušit](#) [Uložit](#)

**Detail provozovny ovzduší**

Provozovna

IČP	421400352	Typ	Ovzduší
Původní IČP		ÚTJ	Ústí nad Labem-Ústí nad Labem-Sev
Název	Český hydrometeorologický ústav, p.o. - p	Registrace v ISPOP	6.1.2010
ORP	Ústí nad Labem [4214]	Zrušení provozovny	

[Změnit údaje](#)

Adresa RÚIAN | Adresa do 2012 | Provozovatel | Historie | Poznámky

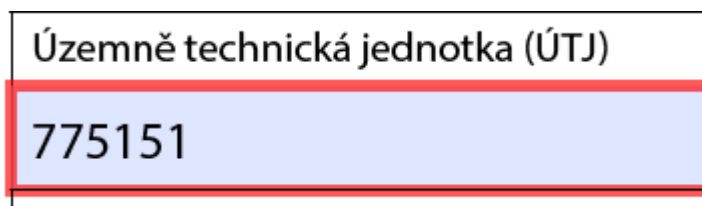
**Adresa RÚIAN**

Kraj	Ústecký kraj	Ulice	Kočkovská
Okres	Ústí nad Labem	Číslo domovní	2699
Obec	Ústí nad Labem	Číslo orientační	18
Městská část	Ústí nad Labem-Severní Terasa	PSČ	40011
Část obce	Severní Terasa	Kód adresního místa	17875820

[Změnit údaje](#)

[Zrušit provozovnu](#)

**Opravený kód ÚTJ, stejně tak jako změněné nebo doplněné adresní údaje jsou načteny do formuláře F\_OVZ\_SPE nebo F\_OVZ\_POPL při jejich následném stažení.**



**Upozornění:**

Pokud již bylo podáno hlášení souhrnné provozní evidence (F\_OVZ\_SPE) nebo poplatkové přiznání (F\_OVZ\_POPL) **za rok 2015** s nesprávným kódem ÚTJ, je nutné podat opravné hlášení jako „Doplněné“ hlášení s uvedením správného kódu ÚTJ.

*Pozn.: Není zapotřebí stahovat nové hlášení, ale stačí v odeslaném souboru PDF (podaném hlášení) opravit kód ÚTJ, vložit evidenční číslo řádného hlášení a odeslat do ISPOP.*